

# ROZHraničOVACÍ PROCES ••• MEDZI SLOVENSKOU REPUBLIKOU A ČESKOU REPUBLIKOU

RNDr. MIKULÁŠ MOJZEŠ, CSC.

ING. MILOŠ SRB

---

# AGENDA

Stav spoločnosti v podmienkach rozdelenia štátu

Pripravenosť ČR

Pripravenosť SR

Práca Rozhraničovacej komisie

Nová spoločná štátna hranica Slovenskej a Českej republiky





Politický vývoj v roku 1992 smeroval k rozdeleniu federácie.


## Stav spoločnosti:

- Obavy občanov
- Rozdelenie meny
- Rozdielna hodnota meny
- Obavy z vývoja vlastníckych vzťahov
- Obavy z cestovania
- Problémy režimu na hraniciach

## Stav spoločnosti

- Nevyhnutnosť vytýčenia hraníc
- Nálada v spoločnosti nenapomáhala možnosti bezkonfliktnému vytýčeniu hraníc

**Zmluva medzi Slovenskou republikou a Českou republikou  
o generálom vymedzení spoločných štátnych hraníc:**



# Pripravenosť českej strany

5

- ❖ V prvom polroku 1992 vykonali rad rekognoskačných prác, mali poznatky o stave hraníc, predpoklady možných zmien hraníc
- ❖ Oddelenie štátnych hraníc bolo personálne saturované dlhoročnými pracovníkmi FM a technicky vybavené
- ❖ Už 18.1.1993 rozhodnutie o dodávateľoch meračských prác: Český úřad zeměměřický a katastrální s výkonnými útvary: Zeměměřický úřad Brno-město a Katastrální úřad v Opave
- ❖ Už 10.2.1993 boli menovaní členovia delegácie do Rozhraničovacej komisie

*Výhoda centrálnych federálnych úradov, personálna expertízna pripravenosť*



# Pripravenosť slovenskej strany

- ❖ Koncom roka 1992 vykonaná 2 dňová stáž 2 pracovníkov MV SR v Prahe na FMV ohľadom prevzatia agendy štátnych hraníc
- ❖ Až 12.1.1993 boli uznesením vlády zverené kompetencie MV SR
- ❖ Začiatkom roka bolo formálne vytvorené Oddelenie pre správu štátnych hraníc a územno-správne členenie
- ❖ Prvý zamestnanec na oddelenie nastúpil 1.2.1993, do konca roka 1993 ešte 2
- ❖ 1.3.1993 vymenovala vláda SR členov slovenskej delegácie do Rozhraničovacej komisie
- ❖ 19.4.1993 po neúspešnej verejnej súťaži určil minister vnútra priamym zadáním ako vykonávateľa prác GKÚ Bratislava



7

# Úlohy Rozhraničovacej komisie

Reviduje úseky štátnych hraníc určené administratívnymi hranicami

Vytýči, zameria a vyznačí čiaru štátnej hranice v teréne

Vypracuje hraničné dokumentárne dielo

Vypracuje návrh zmluvy medzi SR a ČR o spoločnej štátnej hranici

Rieši prípadné nejasnosti o priebehu štátnej hranice

Vytvára za účelom splnenia svojich úloh zmiešané meračské skupiny


Na prvom zasadaní RK vypracovala:

- ❖ Štatút RK
- ❖ Rokovací poriadok
- ❖ Technické smernice pre vytýčenie, vyznačenie a zameranie hranice



# Vstupná agenda RK

1. „Kasárne“ - preloženie štátnej hranice na hrebeň Javorníkov (50-600 ha v prospech ČR),
2. „Sidónia“ – zmena cca 18 ha v prospech ČR,
3. „U Sabotů“ – cca 120 ha v prospech SR,
4. Preloženie štátnej hranice do osi regulovaných tokov Morava, Sudoměřický potok, Skalický potok a Morávka







# Plán práce RK

V rokoch 1993-1994 vyznačiť štátnu hranicu

Vyčistiť hraničný pruh

Zamerať priebeh a polohopis po oboch stranách hranice

Pripraviť návrh Zmluvy o štátnej hranici

Začať práce na vyhotovení hraničného dokumentárneho diela





10

# Výsledok prác v roku 1993

## **10 zmiešaných meračských skupín vykonalo:**

Rekognoskáciu stavu štátnej hranice

Hranicu vyznačilo 2 394 HZ (56% z celkovo predpokladaných HZ) nasledovne:

- Stabilizáciou 1 035 nových HZ
  - Prestabilizovaním 970 pôvodných HZ
  - Prevzatím 389 pôvodných HZ osadených bez chýb
- 
- RK predbežne prijala 11 návrhov na drobné zmeny priebehu ŠH
  - O 4 ťažiskových návrhoch na zmeny väčšieho rozsahu RK nerozhodla



# Výsledok prác RK v roku 1994

- ❖ Na základe záverov rokovania ministrov vnútra obidvoch krajín a súhlasov oboch vlád RK prijala riešenie vyznačiť štátnu hranicu:
  - „Sidónia“ – celá na území ČR
  - „U Sabotů“ – celá, vrátane vlakového nádražia pripadne SR
- ❖ Ministri vnútra posunuli riešenie návrhu zmeny ŠH „Kasárne“ na premiérov vlád. K tomu nedošlo, RK uzavrela rokovania o tejto zmene ŠH a rozhodla, že vyznačená a zameraná bude existujúca (administratívna hranica)
- ❖ Hranica bola v roku 1994 vyznačená (okrem úsekov zmien väčšieho rozsahu)
- ❖ Vypracovala návod na vyhotovenie hraničného dokumentárneho diela
- ❖ Začala prípravné práce na návrhu Zmluvy o ŠH
- ❖ Rozhodla o potrebe a spôsobe vyznačenia trojštátnych znakov „BESKYDY“ a „Dyje-Morava“



# Výsledok prác RK v roku 1995

- ❖ Preskúšala meračský operát štátnej hranice
- ❖ Vyhotovila hraničné dokumentárne dielo
- ❖ Vyhotovila protokoly o trojštátnych bodoch „BESKYDY“ a „Dyje-Morava“
- ❖ Predložila návrh Zmluvy medzi Slovenskou republikou a Českou republikou o spoločnej štátnej hranici





11. zasadanie RK vo Vyhniciach 14.-18. apríla 1997 bolo posledné. RK konštatovala:

- NR SR so Zmluvou vyslovila súhlas 7. februára 1996 a prijala ústavný zákon o súhlase so zmenami štátnej hranice

Parlament ČR so Zmluvou vyslovil súhlas 23. apríla 1996 a 19. marca 1997 schválil ústavný zákon o zmenách štátnej hranice

Hraničné dokumentárne dielo a dokumentácia Zmeny priebehu slovensko-českej štátnej hranice tvoria prílohu I. a II. Zmluvy

Protokoly o bode styku štátnych hraníc SR, ČR a Rakúska „Dyje-Morava“ a protokol o styku štátnych hraníc SR, ČR a Poľska „BESKYDY“ boli vnútroštátne schválené a tvoria prílohu HDK

RK dopracovala a schválila Záverečnú správu o vytýčení a zameraní slovensko-českej štátnej hranice

RK v súlade s článkom 14 Zmluvy o generálnom vymedzení ukončila svoju činnosť dňom nadobudnutia platnosti Zmluvy o spoločnej štátnej hranici, t.j. 25.07.1997

# Ukončenie činnosti Rozhraničovacej komisie



# VÝSLEDOK ROZHraničOVACIEHO PROCESU

❖ RK splnila úlohu:

Slovensko-česká štátna hranica o celkovej dĺžke 251,791 km bola vytýčená, v teréne vyznačená 4 609 HZ.

❖ Bol zameraný polohopis v pruhu 50 m od štátnej hranice

❖ RK navrhla celkom 18 účelných zmien priebehu štátnej hranice, z toho **6 zmien väčšieho rozsahu:**

1. Sidónia – 11 domov pričlenených k územiu ČR
2. U Sabotů – celá osada pričlenená k územiu SR
3. Štátna hranica preložená do strednice regulovaného koryta rieky Morava
4. Zmenená štátna hranica v časti regulovaného Sudoměřického potoka, v priestore akumuláčnej nádrže a čerpacej stanice vodohospodárskeho objektu a na úseku Skalického potoka
5. V lokalite Kamenné Vráta (Brestovec-Javorník) navrhnutá zmena priebehu štátnej hranice v prospech SR za účelom vyrovnania úbytkov prevažnej časti predchádzajúcich územných rozdielov v neprospech SR
6. Sidónia (Vršatské Podhradie-Brumov-Bylnice) – bezostatkové vyrovnanie rozdielov plôch v prospech SR vzniknutých v dôsledku zmien priebehu štátnej hranice v celej jej dĺžke

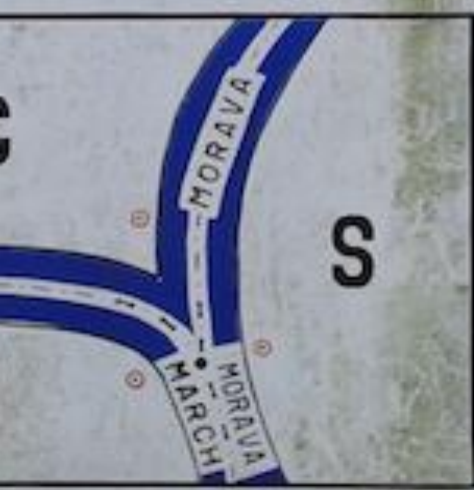
# VÝSLEDOK ROZHRANIČOVACIEHO PROCESU, pokračovanie



- **Zmeny priebehu štátnej hranice kompenzované v rámci jednotlivých hraničných úsekoch:**
  - I. Dejůvka – spoločná hraničná cesta,
  - II. Doroťanka- spoločná hraničná cesta,
  - IV. Chata Javoroka-Chata Horskej služby, vodohospodárske úpravy potoka Lysky,
  - VI. Žitková-obytný dom sa ocitol na území SR, ŠH prechádza strednicou Liešňanského potoka,
  - VI. Cestný hraničný priechod Drietoma-Starý Hrozenkov-rešpektované stavebné úpravy,
  - VII. Vysielač Jelenec celý na území ČR, vysielač Veľká Javorina na území SR,
  - VIII. Nový priebeh ŠH cez vodnú nádrž Kostolnica-Mlýnky.
- **Technické úpravy priebehu štátnej hranice** – 16 zmien vykompenzovaných na mieste.
- Oddelené plochy štátnych území o veľkosti 452,0177 ha boli bez zbytku vyrovnané
- Náklady na činnosť RK niesli oba štáty rovným dielom.


OR ŠTÁTNA HRANICA

DJŠTÁTNY HRANIČNÝ BO  
DYJE – MORAVA



Územie, kde sa stretávajú  
štátne hranice troch štátov  
SLOVENSKÁ REPUBLIKA  
ČESKÁ REPUBLIKA  
RAKÚSKA REPUBLIKA

- Vysvetlivky:
- HRANIČNÝ KAMEN
  - - - ŠTÁTNA HRANICA
  - BOD STYKU TROCH ŠTÁTOV





The image shows two concrete pillars standing in a grassy field. Each pillar has a red-painted top and a black letter painted on its side. The pillar on the left has the letter 'S' and the pillar on the right has the letter 'C'. In the background, there are green trees and a small building. The text 'ĎAKUJEM ZA POZORNOST' is overlaid in white on the right side of the image.

ĎAKUJEM ZA  
POZORNOST